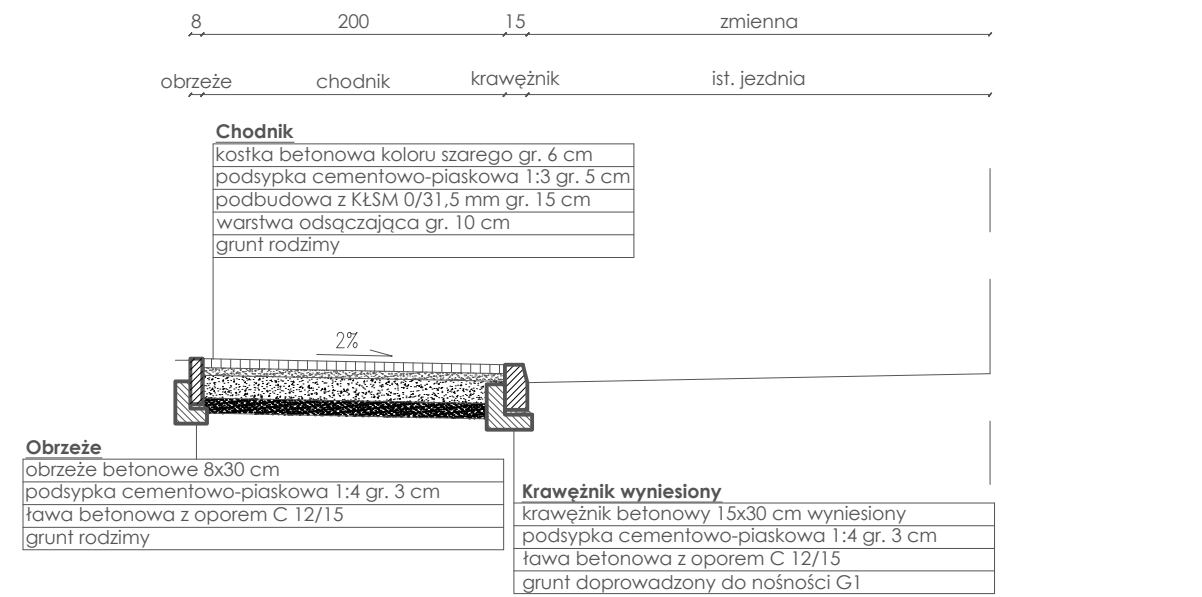
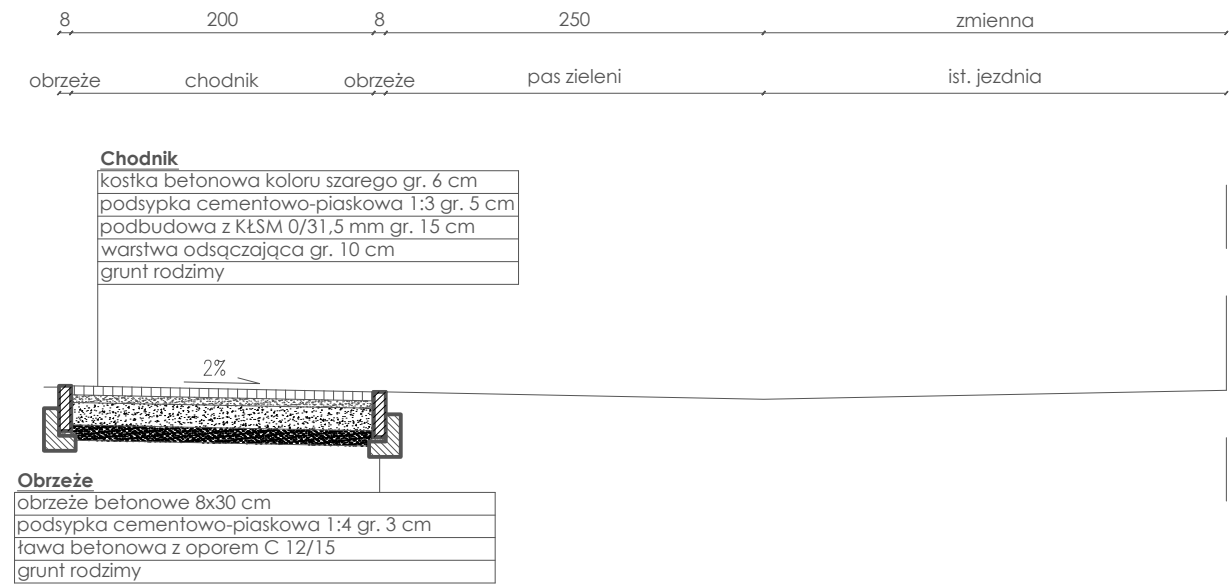



Schemat przekroju  
przez chodnik przy jezdni  
Skala 1:50



Schemat przekroju  
przez chodnik odsunięty od jezdni  
Skala 1:50





Biuro Projektów Budowlanych

biuro@bpb.net.pl

tel.: 723-071-098

Inwestycja:

Przebudowa drogi gminnej nr 100859C polegająca na budowie chodnika w ramach inwestycji:

"Budowa chodnika przy drodze gminnej nr 100859C - ul. Aleja Dębów w Kopaninie, gmina Lubicz na odcinku od świetlicy wiejskiej do ul. Słonecznej"

Adres:

Działki ew.: 216, 114/8, 126/16, 174

Obręb ew.: 0009

Jednostka ewidencyjna: 041504\_2

Inwestor:

Gmina Lubicz

ul. Toruńska 21

87-162 Lubicz Dolny

Temat rysunku:

Przekroje poprzeczne

Data:		03.2023	Skala:		1:50	Nr rysunku:		3
Wykonali:		Branża:		Imię i nazwisko:		Uprawnienia:		Podpis:
Projektant		drogowa		Marian Pluta		GP.I.7342/78/TO/90		
Opracował		drogowa		Adam Kozłowski		_____		
Opracował		drogowa		mgr inż. Rafał Grenda-Wołkow		_____		